

Lors d'inondations, les routes du réseau secondaire desservant Armissan, Fleury-d'Aude, Gruissan, Narbonne Salle-d'Aude et Vinassan peuvent se retrouver impraticables. Les habitants de ces secteurs peuvent ainsi se retrouver isolés. Afin de rétablir des flux de circulation, les portails des aires de service de Vinassan sur l'autoroute A9 peuvent être ouverts.

### Quand ?

Seule la Préfecture de l'Aude peut activer ce dispositif en faisant la demande auprès des ASF (Autoroutes du Sud de la France).

Une fois ouvert, le dispositif est opérationnel de 7h à 9h, puis de 12h à 14h et de 17h à 19h.

### Pour qui ?

Ce dispositif est réservé aux véhicules de moins de 7,5 tonnes.

### Comment ?

- **Entrée sur l'A9 par l'aire de Vinassan (sens Béziers-Perpignan)** en direction de la sortie Narbonne Est

Au niveau du portail de l'aire de service, un agent des ASF vous remet gratuitement un ticket spécifique. Quelque soit votre destination, vous devez quitter l'autoroute à Narbonne Est (sortie n°37) ou Narbonne Sud (sortie n°38) et utiliser la voie de péage réservée pour les utilisateurs de l'aire de services.



**Toute personne qui se présentera avec ce ticket spécifique à un autre péage devra acquitter le tarif du trajet le plus long.**

- **Sortie de l'A9 par l'aire de Vinassan (sens Perpignan-Béziers)** avec une entrée à Narbonne Est.

Sur une voie de péage réservée, un agent des ASF vous donne un ticket spécifique que vous remettez à votre sortie de l'autoroute par le portail de service de l'aire de Vinassan.



**Toute absence de coupon rendra la sortie impossible.**



## Routes secondaires inondées : les modalités d'ouverture des portails de service des aires de Vinassan sur l'A9



demander logo haute définition

Fleury

Gruissan





Salles d'Aude

Armissan

Vinassan

**Narbonne**

# Ouverture des portails d'autoroute

-  Autoroute A9 - La Languedocienne
-  Entrée sur l'A9 par l'Aire de Vinassan (Barrière ASF)
-  Sortie de l'A9 par l'Aire de Vinassan (Barrière ASF)
-  Réseau routier départemental praticable en cas d'inondation



**Coursan**

Salles-d'Aude

**Fleury**

Vers Béziers

Celeyran



D6009

Inondation Portail ASF

TOUTES DIRECTIONS

COURSAN-SALLES FLEURY

NARBONNE-PLAGE ARMISSAN GRUISSAN

Vinassan

Grand-Vignes

**Narbonne**

D68

Armissan

Vers Béziers



Entrée-ASF (barrière)

Saint-Félix

Sortie-ASF (barrière)

Inondation Portail ASF

TOUTES DIRECTIONS

**Péage**  
entrée Est



Creissel

D31

Moujan

500 m

200 m

Vers Perpignan

Vers Perpignan